

**Direction départementale des  
Territoires**

6 Place de la Pyrotechnie  
18019 BOURGES CEDEX  
Téléphone : 02 34 34 61 00  
Télécopie : 02 34 34 63 04

**ARRÊTÉ n° DDT-2019-0230**

**Applicant une limitation provisoire de certains usages de l'eau  
sur le territoire du département du Cher**

La préfète du Cher,  
Chevalier de la Légion d'Honneur,  
Officier de l'Ordre National du Mérite,

**Vu** le Code de l'Environnement,

**Vu** le Code de la Santé Publique,

**Vu** le Schéma Directeur d'Aménagement et de Gestion des Eaux du bassin Loire-Bretagne adopté le 4 novembre 2015, approuvé par le préfet coordonnateur le 18 novembre 2015,

**Vu** la circulaire du 18 mai 2011 relative aux mesures exceptionnelles de limitation ou de suspension des usages de l'eau en période de sécheresse,

**Vu** l'arrêté n° 2012-1-0571 du 16 mai 2012 définissant les seuils d'alerte et de crise des cours d'eau du département du Cher et les mesures générales ou particulières destinées à faire face à une menace de sécheresse par la limitation ou la suspension provisoire des usages de l'eau,

**Vu** l'arrêté préfectoral régional n° 19-133 du 19 juillet 2019 définissant des mesures coordonnées de restrictions des usages de l'eau sur les bassins de la Loire et de l'Allier,

**Vu** l'arrêté préfectoral n° 2019-16 du 9 janvier 2019 accordant délégation de signature à Monsieur Thierry TOUZET, directeur départemental des Territoires du Cher,

**Vu** l'arrêté préfectoral n° 2019-071 du 14 mars 2019 accordant subdélégation de signature à certains agents de la direction départementale des Territoires du Cher,

**Considérant** que les débits de la Vauvise et de la Petite Sauldre sont inférieurs à leurs seuils d'alerte renforcée respectifs, tels que définis à l'annexe 3 de l'arrêté n°2012-1-0571 du 16 mai 2012 visé, et qu'ils poursuivent leurs baisses,

**Considérant** que les débits de l'Aubois, de l'Auron, du Fouzon, du Cher, de l'Arnon amont, de l'Arnon Aval, de la Grande Sauldre, de l'Yèvre à l'amont de Bourges, de l'Yèvre à l'aval de Bourges et de l'Indre, sont inférieurs à leurs seuils de crise respectifs, tels que définis à l'annexe 3 de l'arrêté n°2012-1-0571 du 16 mai 2012 visé, et qu'ils poursuivent leurs baisses,

**Considérant** que, dans ces conditions, il convient de mettre en œuvre des mesures de limitation des usages de l'eau pour préserver la ressource en eau et le milieu aquatique,

**Considérant** la nécessaire solidarité entre les usagers de l'eau, conformément à la Directive Cadre sur l'Eau,

**Considérant** la situation exceptionnellement basse des niveaux piézométriques des nappes d'eaux souterraines,

**Considérant** l'épisode de sécheresse en cours et l'absence de pluviométrie annoncée,

**Considérant** l'avis de la cellule de l'eau départementale réunie le 9 août 2019,

**Considérant** la nécessité d'assurer l'alimentation et l'abreuvement des animaux dans les exploitations agricoles d'élevage,

**Sur proposition** du directeur départemental des Territoires,

## **A R R E T E :**

### **Article 1<sup>er</sup> - ABROGATION**

L'arrêté préfectoral n° 2019-0223 du 30 juillet 2019 portant reconnaissance du franchissement des seuils d'alerte, d'alerte renforcée et de crise et appliquant une limitation provisoire de certains usages de l'eau sur le territoire du département du Cher est abrogé.

### **Article 2 – ÉTAT DE LA SITUATION DES BASSINS VERSANTS**

Les bassins versants des rivières ci-dessous sont placés en situation d'alerte ou de crise selon la répartition suivante :

**SITUATION D'ALERTE :**

- le bassin de la Loire
- le bassin de l'Allier

**SITUATION DE CRISE :**

- le bassin de l'Aubois
- le bassin de l'Auron
- le bassin du Fouzon
- le bassin du Cher
- le bassin de l'Arnon amont
- le bassin de l'Arnon aval
- le bassin de la Grande Sauldre et du Beuvron
- le bassin de l'Yèvre amont
- le bassin de l'Yèvre aval
- le bassin de l'Indre
- le bassin de la Petite Sauldre et de la Rère
- le bassin de la Vauvise

Ces situations nécessitent la mise en place de mesures de restriction de certains usages de l'eau, telles que définies dans les articles suivants.

Les limites des bassins sont reportées en **annexe 1** du présent arrêté.

La liste des communes concernées est reportée en **annexe 2** du présent arrêté.

Une commune peut être concernée par plusieurs zones d'alerte dès lors que son territoire se partage entre plusieurs bassins hydrographiques. Les mesures du présent arrêté s'appliquent à la commune dans la limite du bassin hydrographique concerné, à l'exception des usages domestiques et des prélèvements effectués à partir du réseau de distribution d'eau potable. Ces usages sont soumis aux mesures de restriction du niveau d'alerte le plus fort touchant la commune.

### **Article 3 – MESURES GÉNÉRALES ET EXCEPTIONNELLES MISES EN PLACE SUR L'ENSEMBLE DU DÉPARTEMENT DU CHER**

Il est demandé à l'ensemble des consommateurs d'eau, qu'elle provienne d'un point de prélèvement privé ou d'un réseau public de distribution, de faire preuve de responsabilité dans l'utilisation de la ressource en eau.

Les mesures suivantes concernent l'ensemble des usagers, y compris les collectivités, et s'appliquent à l'ensemble du département du Cher :

- L'arrosage des jardins potagers est interdit de 8 heures à 20 heures, l'eau doit être utilisée avec la plus grande parcimonie.
- L'arrosage des jardins d'ornement, pelouses, terrains de sport, golfs, y compris les greens et départs, est interdit.
- L'arrosage des massifs fleuris est interdit, sauf systèmes de goutte à goutte autorisés de 20 heures à 8 heures,
- Le lavage des voies, trottoirs, façades, toits, murs et autres ouvrages est interdit, en dehors de la nécessité de la salubrité publique.
- Le lavage des véhicules est interdit hors stations professionnelles équipées d'un système de recyclage des eaux ou haute pression, hors véhicules ayant une obligation réglementaire (véhicules sanitaires ou alimentaires) ou techniques (bétonnières) et hors organismes liés à la sécurité publique.
- Le remplissage des piscines privées (y compris piscines en construction), bassins d'agrément, fontaines, plans d'eau et étangs est interdit.
- Les prélèvements dans les cours d'eau et leurs affluents pour un usage domestique sont interdits de 8 h à 20 h.
- L'alimentation des plans d'eau à partir d'un cours d'eau est interdite :
  - pour les plans d'eau établis par barrage, l'intégralité du débit entrant devra être restitué à l'aval du barrage,
  - pour les plans d'eau en dérivation de cours d'eau, la prise d'eau devra être fermée.

Cette disposition ne s'applique pas aux plans d'eau soumis au respect d'un débit réservé par un règlement ou un arrêté préfectoral.

- Toute manœuvre de vanne visant à soustraire de l'eau aux cours d'eau est interdite. En particulier, il est interdit à tout propriétaire ou utilisateur d'ouvrage de régulation ou de stockage situé sur un cours d'eau ou en dérivation de celui-ci, de modifier par des manœuvres les niveaux dans les biefs et de provoquer des variations de débit à l'aval.
- La vidange des plans d'eau, de retenues, de biefs est interdite.
- Les prélèvements d'eau pour l'alimentation du Canal de Berry réalisés par le biais d'ouvrages manœuvrables sont interdits.
- Les exploitants d'installations classées pour la protection de l'environnement (ICPE) mettent en œuvre les dispositions du plan de crise prévues par leur plan de limitation des prélèvements d'eau et des rejets dans le milieu.
- Les préleveurs tiennent à jour un registre de suivi hebdomadaire des installations de prélèvement sur lequel sont indiqués les index hebdomadaires des compteurs : il doit être tenu à disposition des agents de contrôle.
- Les exploitants des systèmes d'assainissement disposant d'une solution alternative aux rejets dans les eaux superficielles la mettent en œuvre.

- Les prélèvements d'eau pour l'alimentation des canaux utilisés pour la navigation sont interdits (hors alimentation du canal latéral à la Loire et dérivations dont la réduction des prélèvements est de 10 %).

#### **Article 4 – MESURES MISES EN PLACES POUR LES PRÉLÈVEMENTS D'IRRIGATION HORS BASSIN DE LA LOIRE**

- Les prélèvements pour l'irrigation réalisés directement en cours d'eau ou les prélèvements dans les eaux souterraines de type A tels que définis à l'article 6 du présent arrêté sont interdits.
- Les prélèvements pour l'irrigation dans les eaux souterraines de *type B* tels que définis à l'article 6 du présent arrêté sont interdits de 8 heures à 20 heures tous les jours de la semaine.
- Les prélèvements pour l'irrigation dans les nappes profondes sont interdits de 12 heures à 20 heures tous les jours de la semaine. Il s'agit de tous les prélèvements souterrains autres que ceux dits de type A ou B définis à l'article 6.

#### **Article 5 – MESURES MISES EN PLACES POUR LES PRÉLÈVEMENTS D'IRRIGATION SUR LE BASSIN DE LA LOIRE**

Les prélèvements pour l'irrigation, y compris ceux effectués par canaux et dérivations, sont interdits 2 jours par semaine ou 8 heures par jour.

#### **Article 6 – PRÉLÈVEMENTS CONCERNÉS**

Compte tenu de la relation étroite entre la nappe des calcaires du Jurassique et les cours d'eau qui les surplombent,

- sont considérés comme prélèvements dans les eaux souterraines de *type A*, les prélèvements dans la nappe alluviale des cours d'eau (forages ou plans d'eau alimentés par l'affleurement d'une telle nappe) ;
- sont considérés comme prélèvements dans les eaux souterraines de *type B*, les prélèvements dans la nappe des calcaires du Jurassique dans l'ensemble du département à l'exclusion de ceux appartenant au *type A*.

Les prélèvements en nappes profondes sont les prélèvements souterrains autres que ceux dits de type A ou B définis ci-dessus.

Les dispositions du présent arrêté sont applicables :

- pour l'usage irrigation : aux prélèvements dans les cours d'eau et aux prélèvements souterrains de *type A et B* des zones d'alerte, même dispensés d'autorisation ou de déclaration ;
- pour les autres usages : à tous les prélèvements dans les eaux superficielles ou souterraines, ou un réseau de distribution d'eau potable, même dispensés d'autorisation ou de déclaration.

Les dispositions des articles 4, 5 ne s'appliquent pas :

- à l'irrigation à partir des réserves alimentées exclusivement par remplissage en période de hautes eaux avant le 1er avril, ou par ruissellement,
- aux prélèvements d'irrigation faisant l'objet d'une autorisation dans le cadre du protocole de gestion volumétrique du bassin Yèvre-Auron.

#### **Article 7 – TOURS D'EAU**

Les exploitants dont la liste est dressée ci-après ne sont pas soumis aux restrictions horaires prévues aux articles 4 et 5 du présent arrêté. Ceux-ci s'organisent en tours d'eau, selon les modalités transmises par le Syndicat des Irrigants à la direction départementale des Territoires du Cher.

### BASSIN DE LA LOIRE

Exploitation	Nom	Prénom	Alerte Arrêt jour 1	Alerte Arrêt jour 2
GAEC VERT AVENIR	DE CHAMPS	Guy	Dimanche	Mercredi
GAEC VERT AVENIR	DE CHAMPS	Guy	Dimanche	Mercredi
EARL DE CRILLE	DAIZE	Bernard	Vendredi	Samedi
EARL DE CRILLE	DAIZE	Bernard	Vendredi	Samedi
SCEA DE DOMPIERRE	BATTEUX	Christiane	Vendredi	Samedi
EARL LE GRAND DOMAINE	D'HARCOURT	Jacques	Mardi	Jeudi
SCEA BOUET	BOUET	Jean-Baptiste	Lundi	Mardi
SCEA BOUET	BOUET	Jean-Baptiste	Lundi	Mardi
SCEA de CHEVRETRUYE	LECLERC	Jean-Pierre	Mercredi	Jeudi
	MONTAGU	Martine	Lundi	Jeudi
	ANGELINI	Alexis	Mercredi	Jeudi
	AUBRUN	Brigitte	Vendredi	Samedi
	AUBRUN	Brigitte	Vendredi	Samedi
EARL LE GRAND DOMAINE	D'HARCOURT	Jacques	Mardi	Jeudi
SCEA DES SABLES	DE MONTALIVET	Dominique	Samedi	Dimanche
	DE MONTALIVET	Dominique	Samedi	Dimanche
CHAUVEAU CLAUDE	CHAUVEAU	Benoit	Samedi	Dimanche
CHAUVEAU CLAUDE	CHAUVEAU	Benoit	Samedi	Dimanche
SCEA DE LA DUIGUE	TRUFFAUX	Felix	Samedi	Dimanche
SCEA DE LA DUIGUE	TRUFFAUX	Felix	Samedi	Dimanche
SCEA DE LA DUIGUE	TRUFFAUX	Felix	Samedi	Dimanche
EARL SAILLARD	SAILLARD	Vincent	Mardi	Mercredi
EARL SAILLARD	SAILLARD	Vincent	Samedi	Dimanche
EARL SAILLARD	SAILLARD	Vincent	Samedi	Dimanche
EARL SAILLARD	SAILLARD	Vincent	Samedi	Dimanche

### BASSIN DE LA VAUVISE

Jours d'arrêt de l'irrigation (arrêt de 8h au lendemain 8h) selon le niveau d'alerte

Exploitation	Nom	Prénom	Crise	Type prélèvement
EARL DE LA COMMANDERIE	COLIN	Cécile	Lundi Dimanche	B
SAS DELANQUE	DELANQUE	Thierry	Mercredi Dimanche	B
SCEA CHAUMASSON	ELLUIN	Antoine & Philippe	Lundi Mardi	B
SCEA DU MOULIN DE JOIGNY	LECLERC	Florent	Vendredi Samedi	B
SCEA DU MOULIN DE MARNAY	BREUSSE	Mathieu	Samedi Dimanche	B

### BASSIN DU CHER

Jours d'arrêt de l'irrigation (arrêt de 8h au lendemain 8h) selon le niveau d'alerte

Exploitation	Nom	Prénom	Crise	Type prélèvement
EARL DU TONKIN	MASSON	Thibaut	Lundi Dimanche	B
SCEA DU BOUCHE	JULLIEN	Eric	Mardi Mercredi	B
SCEA LE VIVIER	BORELLO	Cécile	Mardi Mercredi	B
SCEA SAINT ETIENNE	FESTA	Alessandro	Mercredi Jeudi	B
	GOYER	Samuel	Samedi Dimanche	B
SCEA DU Puits D'IGNOUX	MOREAU	Claude	Mercredi Jeudi	B

### BASSIN DE L'ARNON AMONT

Jours d'arrêt de l'irrigation (arrêt de 8 h au lendemain 8 h) selon le niveau d'alerte

Exploitation	Nom	Prénom	Crise	Type prélèvement
EARL DU PETIT PORT	PREVOST	Philippe	Samedi Dimanche	B
SCEA DE BOURDOISEAU	POINTEREAU	Julien	Mardi Mercredi	B
SCEA DE DAME SAINTE	COURSEAU	Michel	Lundi Dimanche	B
SCEA DES SERMELLÉS	POINTEREAU	Julien	Lundi Mardi	B

### BASSIN DE L'ARNON AVAL

Jours d'arrêt de l'irrigation (arrêt de 8 h au lendemain 8 h) selon le niveau d'alerte

Exploitation	Nom	Prénom	Crise	Type prélèvement
GAEC DOMAINE CHEVILLY	LESTOURGIE	Yves	Lundi Dimanche	B

### BASSIN DU FOUZON

Exploitation	Nom	Prénom	Crise	Type prélèvement
GAEC DE LA GARENNE	PERROCHON	Serge	Lundi Dimanche	B
SCEA DES CHAMPS DU LOUP	GEORGES	Sandrine	Samedi Dimanche	B

### Article 8 – DÉROGATIONS POUR CULTURES SPECIALES

Des dérogations aux dispositions des articles 4, 5, 6 et 8 pourront être délivrées, sur demande dûment motivée effectuée auprès du service de police de l'eau de la direction départementale des Territoires.

En particulier, les cultures suivantes sont susceptibles de se voir accorder une dérogation quant aux restrictions appliquées à l'irrigation dans le plan de crise (interdiction totale) :

- cultures fruitières et assimilées,
- cultures florales,
- pépinières,
- cultures maraîchères et légumières,
- essais de semences de maïs recherche,
- cultures de semences et de tabac,
- cultures réalisées à des fins de recherche.

Cette dérogation pourra concerner l'ensemble des restrictions (dès le plan d'alerte) pour les exploitations qui irriguent exclusivement les cultures appartenant à la liste précédente.

La demande de dérogation, individuelle, devra préciser :

- le type de culture et la surface pour laquelle la dérogation est demandée
- un extrait cartographique localisant les parcelles concernées
- le volume nécessaire
- le dispositif envisagé (matériel utilisé, calendrier et/ou horaires d'irrigation)
- le ou les points de prélèvement concerné(s)
- l'existence éventuelle d'un contrat de production.

Cette demande peut être formulée dès le début de la campagne, à partir du formulaire disponible sur le site Internet de la Préfecture du Cher et en **annexe 3** du présent arrêté.

(<http://www.cher.gouv.fr/Politiques-publiques/Environnement-cau-energies-renouvelables-foret-chasse-peche/Eau/Etiage-annce-en-cours>).

## **Article 9 – MESURES DÉROGATOIRES EXCEPTIONNELLES POUR LES ÉLEVEURS**

En dérogation aux articles 4 et 5, les agriculteurs qui irriguent des cultures destinées à l'alimentation des animaux d'élevage de leur exploitation sont autorisés à prélever dans la limite des débits ou des volumes qui leur ont été attribués pour la campagne 2019. Les dérogations aux mesures de gestion d'alerte, d'alerte renforcée et de crise ne devront pas conduire à un dépassement des volumes attribués individuellement.

La demande de dérogation devra être formulée à partir du formulaire en annexe 4 du présent arrêté et disponible sur le site Internet des services de l'État dans le Cher (<http://www.cher.gouv.fr/Politiques-publiques/Environnement-eau-energies-renouvelables-foret-chasse-peche/Eau/Etaie-c-anncc-en-cours>).

## **Article 10 – POURSUITES PÉNALES ET SANCTIONS**

En vue de rechercher et constater les infractions, les fonctionnaires des services chargés de la police de l'eau ainsi que les services de Gendarmerie et de Police ont accès aux locaux, installations et lieux où sont réalisées les opérations à l'origine des infractions, dans les limites fixées par les articles L. 172-4 et L. 172-5 du Code de l'Environnement sus-visé.

Est passible d'une peine de six mois d'emprisonnement et de 15 000 euros d'amende, en application de l'article L. 173-4 du Code de l'Environnement, le fait de faire obstacle aux fonctions exercées par les fonctionnaires et agents habilités à exercer des missions de contrôle administratif ou de recherche et de constatation des infractions.

Conformément à l'article R. 216-9 du Code de l'environnement, tout contrevenant aux mesures du présent arrêté encourt une peine d'amende prévue pour les contraventions de 5<sup>e</sup> classe, éventuellement cumulative, à chaque fois qu'une infraction a été constatée.

Par ailleurs, le non-respect du débit à réserver aux milieux aquatiques définis par l'article L. 216-7 du Code de l'Environnement est réprimé d'une amende pouvant aller jusqu'à 75 000 euros.

Cette sanction pourra être accompagnée d'une mise en demeure de respecter le présent arrêté en application de l'article L. 216-1 du Code de l'Environnement.

## **Article 11 – DURÉE DE VALIDITÉ**

Les dispositions du présent arrêté sont valables à compter du lendemain de la publication du présent arrêté, et cesseront d'office au 31 octobre 2019. Il pourra cependant y être mis fin avant, dans la même forme et s'il y a lieu, graduellement, dès que les conditions d'écoulement ou d'approvisionnement permettront de garantir la préservation de la ressource et du milieu aquatique.

## **Article 12 – AFFICHAGE**

Le présent arrêté sera publié au recueil des actes administratifs de la préfecture, sur son site internet, et sera adressé aux maires des communes concernées pour affichage en mairie dès réception pour toute la période d'application. Une publicité sera réalisée via un communiqué de presse diffusé à deux journaux locaux du département du Cher.

## **Article 13 – EXÉCUTION**

La Secrétaire Générale de la préfecture, les Sous-Préfets de Vierzon et Saint-Amand-Montrond, le Directeur Départemental des Territoires du Cher, le Directeur Départemental des Territoires de la Nièvre, le Directeur Départemental de la Cohésion Sociale et de la Protection des Populations, le Directeur Régional de l'Environnement, de l'Aménagement et du Logement, le Commandant le Groupement de Gendarmerie du Cher, le Directeur des polices urbaines, les Maires des communes concernées, le Chef du service départemental de l'Agence Française pour la Biodiversité, et les agents visés à l'article L. 216-3 du Code de l'Environnement sont chargés, chacun en ce qui le concerne, de l'exécution du présent arrêté.

Bourges, le **13 AOUT 2019**

p/ La Préfète

Le directeur adjoint,  
Maxime GUENOT

**Voies et délais de recours**

Dans un délai de deux mois à compter de la date de notification ou de la publication du présent arrêté au recueil des actes administratifs de la préfecture, les recours suivants peuvent être introduits conformément aux dispositions des articles R. 421-1 et suivants du Code de Justice Administrative et du Livre IV du Code des Relations entre le Public et l'Administration :

- un recours gracieux, adressé à madame la préfète du Cher ;
- un recours hiérarchique, adressé au(x) ministre(s) concerné(s) ;

Dans ces deux cas et conformément aux dispositions de l'article R. 421-2 du Code de Justice Administrative, le silence de l'administration vaut rejet implicite au terme d'un délai de deux mois.

- un recours contentieux, en saisissant le Tribunal Administratif d'Orléans (45à). Le tribunal administratif peut être saisi par l'application « télérecours citoyens » accessible par le site internet <http://www.telerecours.fr>.

Après recours gracieux ou hiérarchique, le délai du recours contentieux ne court qu'à compter du rejet explicite ou implicite de l'un de ces recours.





**ANNEXE 2 :**  
**Liste des communes concernées par les mesures de restriction**

Une commune peut être concernée par plusieurs zones d'alerte dès lors que son territoire se partage entre plusieurs bassins hydrographiques. Les mesures du présent arrêté s'appliquent à la commune dans la limite du bassin hydrographique concerné, à l'exception des usages domestiques et les prélèvements effectués à partir du réseau de distribution d'eau potable. Ces usages sont soumis aux mesures de restriction du niveau d'alerte le plus fort touchant la commune.

**Mesures d'alerte**

***Bassins de la Loire et de l'Allier***

APREMONT-SUR-ALLIER	JOUET-SUR-L'AUBOIS	SAINT-LEGER-LE-PETIT
ARGENVIERES	JUSSY-LE-CHAUDRIER	SAINT-MARTIN-DES-CHAMPS
ASSIGNY	LA CHAPELLE-HUGON	SAINT-SATUR
BANNAY	LA CHAPELLE-MONTLINARD	SANCERRE
BARLIEU	LA GUERCHE-SUR-L'AUBOIS	SANCOINS
BEFFES	LERE	SANTRANGES
BELLEVILLE-SUR-LOIRE	MARSEILLES-LES-AUBIGNY	SAVIGNY-EN-SANCERRE
BLANCAFORT	MENETOU-COUTURE	SUBLIGNY
BOULLERET	MENETOU-RATEL	SURY-EN-VAUX
BUE	MENETREOL-SOUS-SANCERRE	SURY-ES-BOIS
COUARGUES	MORNAY-SUR-ALLIER	SURY-PRES-LERE
COURS-LES-BARRES	NEUVY-LE-BARROIS	THAUVENAY
CUFFY	PRECY	TORTERON
GROSSOUVRE	SAINT-BOUIZE	VAILLY-SUR-SAUDRE
HERRY	SAINTE-GEMME-EN-SANCERROIS	VERDIGNY

**Mesures de crise**

***Bassin de l'Auron***

ANNOIX	CONTRES	SAINT-DENIS-DE-PALIN
ARCAV	CROSSES	SAINT-GERMAIN-DES-BOIS
ARPHEUILLES	DUN-SUR-AURON	SAINT-JUST
AUGY-SUR-AUBOIS	GIVARDON	SAINT-PIERRE-LES-ETIEUX
BANNEGON	LANTAN	SANCOINS
BESSAIS-LE-FROMENTAL	LE PONDY	SENNECAY
BLET	LEVET	SOYE-EN-SEPTAINE
BOURGES	LISSAY-LOCHY	THAUMIERS
BUSSY	MEILLANT	TROUY
CHALIVOY-MILON	NEUILLY-EN-DUN	UZAY-LE-VENON
CHARENTON-DU-CHER	PARNAY	VEREAUX
CHARLY	PLAIMPIED-GIVAUDINS	VERNAIS
CHAUMONT	SAGONNE	VERNEUIL
CHAVANNES	SAINT-AIGNAN-DES-NOYERS	VORLY
COGNV	SAINT-AMAND-MONTROND	VORNAY

***Bassin du Fouzon***

DAMPIERRE-EN-GRACAY	GRACAY	NOHANT-EN-GRACAY
GENOUILLY	MASSAY	SAINT-OUTRILLE

***Bassin de la Grande Sauldre et du Beuvron***

ARGENT-SUR-SAULDRE	IVOY-LE-PRE	SAINTE-MONTAINE
ASSIGNY	JARS	SANCERRE
AUBIGNY-SUR-NERE	LA CHAPELOTTE	SAVIGNY-EN-SANCERRE
BARLIEU	LE NOYER	SENS-BEAUJEU
BLANCAFORT	MENETOU-RATEL	SUBLIGNY
BRINON-SUR-SAULDRE	MENETREOL-SUR-SAULDRE	SURY-EN-VAUX
CLEMONT	MONTIGNY	SURY-ES-BOIS
CONCRESSAULT	MOROGUES	THOU
CREZANCY-EN-SANCERRE	NEUILLY-EN-SANCERRE	VAILLY-SUR-SAULDRE
DAMPIERRE-EN-CROT	NEUVY-DEUX-CLOCHERS	VEAUGUES
ENNORDRES	OIZON	VILLEGENON
HUMBLIGNY	SAINTE-GEMME-EN-SANCERROIS	

***Bassin de l'Aubois***

APREMONT-SUR-ALLIER	IGNOL	OUROUER-LES-BOURDELINS
AUGY-SUR-AUBOIS	JOUET-SUR-L'AUBOIS	SAGONNE
CHASSY	LA CHAPELLE-HUGON	SAINT-AIGNAN-DES-NOYERS
COURS-LES-BARRES	LA GUERCHE-SUR-L'AUBOIS	SAINT-HILAIRE-DE-GONDILLY
CROISY	LE CHAUTAY	SANCOINS
CUFFY	MARSEILLES-LES-AUBIGNY	TENDRON
GERMIGNY-L'EXEMPT	MENETOU-COUTURE	TORTERON
GIVARDON	MORNAY-SUR-ALLIER	VEREAUX
GROSSOUVRE	NERONDES	

***Bassin de l'Arnon Aval***

BRINAY	LAZENAY	SAINT-AMBROIX
CERBOIS	LIMEUX	SAINT-GEORGES-SUR-LA-PREE
CHERY	LURY-SUR-ARNON	SAINT-HILAIRE-DE-COURT
CHEZAL-BENOIT	MASSAY	SAINT-HILAIRE-EN-LIGNIERES
DAMPIERRE-EN-GRACAY	MEREAU	VIERZON
LA CELLE-CONDE	NOHANT-EN-GRACAY	

***Bassin de l'Indre***

PREVERANGES	SAINT-PRIEST-LA-MARCHE	SAINT-SATURNIN
-------------	------------------------	----------------

***Bassin de l'Arnon Amont***

ARCOMPS	LE CHATELET	SAINT-BAUDEL
ARDENAIS	LIGNIERES	SAINT-CHRISTOPHE-LE-CHAUDRY
BEDDES	LOYE-SUR-ARNON	SAINT-FLORENT-SUR-CHER
CHAMBON	LUNERY	SAINT-HILAIRE-EN-LIGNIERES
CHAROST	MAISONNAIS	SAINT-JEANVRIN
CHATEAUMEILLANT	MARCAIS	SAINT-MAUR
CHEZAL-BENOIT	MAREUIL-SUR-ARNON	SAINT-PIERRE-LES-BOIS
CIVRAY	MONTLOUIS	SAINT-PRIEST-LA-MARCHE
CORQUOY	MORLAC	SAINT-SATURNIN
CULAN	ORCENAI	SAINT-SYMPHORIEN
EPINEUIL-LE-FLEURIEL	PLOU	SAUGY
FAVERDINES	POISIEUX	SAULZAIS-LE-POTIER
IDS-SAINT-ROCH	PREVERANGES	SIDIAILLES
INEUIL	PRIMELLES	TOUCHAY
LA CELLE-CONDE	REIGNY	VENESMES
LAPAN	REZAY	VESDUN
LAZENAY	SAINT-AMBROIX	VILLECELIN

### *Bassin du Cher*

AINAY-LE-VIEIL	LA CELLE	QUINCY
ARCAY	LA CHAPELLE-SAINT-URSIN	SAINT-AMAND-MONTROND
ARCOMPES	LA GROUTTE	SAINT-CAPRAIS
ARPHEUILLES	LA PERCHE	SAINT-CHRISTOPHE-LE-CHAUDRY
BOURGES	LAPAN	SAINTE-LUNAISE
BOUZAIS	LAZENAY	SAINTE-THORETTE
BRINAY	LE SUBDRAY	SAINT-FLORENT-SUR-CHER
BRUERE-ALLICHAMPS	LEVET	SAINT-GEORGES-DE-POISIEUX
CERBOIS	LIMEUX	SAINT-GEORGES-SUR-LA-PREE
CHAMBON	LOYE-SUR-ARNON	SAINT-GERMAIN-DES-BOIS
CHARENTON-DU-CHER	LUNERY	SAINT-HILAIRE-DE-COURT
CHAROST	LURY-SUR-ARNON	SAINT-LOUP-DES-CHAUMES
CHATEAUNEUF-SUR-CHER	MARCAIS	SAINT-PIERRE-LES-ETIEUX
CHAVANNES	MARMAGNE	SAINT-SYMPHORIEN
CIVRAY	MASSAY	SAINT-VITTE
COLOMBIERS	MEHUN-SUR-YEVRE	SAULZAIS-LE-POTIER
CORQUOY	MEILLANT	SERRUELLES
COUST	MEREAU	THENIOUX
CREZANCAY-SUR-CHER	MERY-SUR-CHER	TROUY
DAMPIERRE-EN-GRACAY	MORLAC	UZAY-LE-VENON
DREVANT	MORTHOMIERS	VALLENAY
EPINEUIL-LE-FLEURIEL	NOHANT-EN-GRACAY	VENESMES
FARGES-ALLICHAMPS	NOZIERES	VERNAIS
FAVERDINES	ORCENAI	VESDUN
FOECY	ORVAL	VIERZON
GENOUILLY	PLOU	VILLENEUVE-SUR-CHER
INEUIL	PREUILLY	
LA CELETTE	PRIMELLES	

### *Bassin de la Vauvise*

ARGENVIERES	GRON	PRECY
AZY	HERRY	SAINT-BOUIZE
BEFFES	HUMBLIGNY	SAINT-HILAIRE-DE-GONDILLY
BUE	JALOGNES	SAINT-LEGER-LE-PETIT
CHARENTONNAY	JUSSY-LE-CHAUDRIER	SAINT-MARTIN-DES-CHAMPS
CHASSY	LAVERDINES	SAINT-SATUR
CHAUMOUX-MARCILLY	LUGNY-CHAMPAGNE	SALIGNY-LE-VIF
COUARGUES	MARSEILLES-LES-AUBIGNY	SANCERGUES
COUY	MENETOU-COUTURE	SANCERRE
CREZANCY-EN-SANCERRE	MENETOU-RATEL	SEVRY
ETRECHY	MENETREOL-SOUS-SANCERRE	THAUVENAY
FEUX	MONTIGNY	VEAUGUES
GARDEFORT	MORNAY-BERRY	VILLEQUIERS
GARIGNY	NERONDES	VINON
GROISES	NEUVY-DEUX-CLOCHERS	

### *Bassins de la petite Sauldre et de la Rère*

ACHERES	MENETOU-SALON	PRESLY
AUBIGNY-SUR-NERE	MENETREOL-SUR-SAUDRE	SAINTE-MONTAINE
BRINON-SUR-SAUDRE	MERY-ES-BOIS	SAINT-LAURENT
ENNORDRES	MOROGUES	SAINT-PALAIS
HENRICHEMONT	NANCAY	SENS-BEAUJEU
HUMBLIGNY	NEUILLY-EN-SANCERRE	THENIOUX
IVOY-LE-PRE	NEUVY-DEUX-CLOCHERS	VIERZON
LA CHAPELLE-D'ANGILLON	NEUVY-SUR-BARANGEON	VIGNOUX-SUR-BARANGEON
LA CHAPELOTTE	OIZON	VOUZERON
LE NOYER	PARASSY	

*Bassin de l'Yèvre Amont*

LES AIX D'ANGILLON	CROSSES	RIANS
ANNOIX	DUN-SUR-AURON	SAGONNE
AUBINGES	ETRECHY	SAINTE-CEOLS
AVORD	FARGES-EN-SEPTAINE	SAINTE-GERMAIN-DU-PUY
AZY	FLAVIGNY	SAINTE-JUST
BAUGY	GRON	SALIGNY-LE-VIF
BENGY-SUR-CRAON	IGNOL	SAINTE-SOLANGE
BLET	JUSSY-CHAMPAGNE	SAVIGNY-EN-SEPTAINE
BOURGES	LANTAN	SEVRY
BRECY	LAVERDINES	SOULANGIS
BUSSY	LUGNY-BOURBONNAIS	SOYE-EN-SEPTAINE
CHALIVROY-MILON	MOULINS-SUR-YEVRE	TENDRON
CHARLY	NERONDES	VEREAUX
CHASSY	NOHANT-EN-GOUT	VILLABON
CHAUMOUX-MARCILLY	OSMERY	VILLEQUIERS
CORNUSSE	OSMOY	VORNAY
COUY	OUROUER-LES-BOURDELINS	
CROISY	RAYMOND	

*Bassin de l'Yèvre Aval*

ACHIERES	MERY-ES-BOIS	SAINT-LAURENT
ALLOGNY	MERY-SUR-CHER	SAINT-MARTIN-D'AUXIGNY
ALLOUIS	MORTHOMIERS	SAINT-MICHEL-DE-VOLANGIS
BERRY-BOUY	NANCAY	SAINT-PALAIS
BOURGES	NEUVY-SUR-BARANGEON	TROUY
FOECY	PIGNY	VASSELAY
FUSSY	PRESLY	VIERZON
LA CHAPELLE-SAINT-URSIN	QUANTILLY	VIGNOUX-SOUS-LES-AIX
LE SUBDRAY	SAINT-DOULCHARD	VIGNOUX-SUR-BARANGEON
MARMAGNE	SAINT-ELOY-DE-GY	VOUZERON
MEHUN-SUR-YEVRE	SAINTE-THORETTE	
MENETOU-SALON	SAINT-GEORGES-SUR-MOULON	




# SÉCHERESSE


Dans le Cher

## Les bons gestes

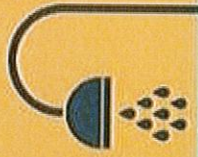
RÉPAREZ LES FUITES D'EAU



VEILLEZ À BIEN FERMER LES ROBINETS D'EAU




NE LAISSEZ PAS COULER L'EAU INUTILEMENT (PRIVILÉGIEZ DES DOUCHES COURTES)



N'ARROSEZ PAS VOTRE JARDIN Entre 8h et 20h



NE LAVEZ PAS VOTRE VOITURE



FAITES TOURNER LAVE-LINGE ET LAVE-VAISSELLE SEULEMENT QUAND ILS SONT PLEINS ET EN MODE «ÉCO»



PAILLEZ LES SOLS POUR ARROSER MOINS (DECHETS DE TONTE DE GAZON, COPEAUX,...)



L'EAU EST UNE RESSOURCE RARE, ÉCONOMISONS LÀ!